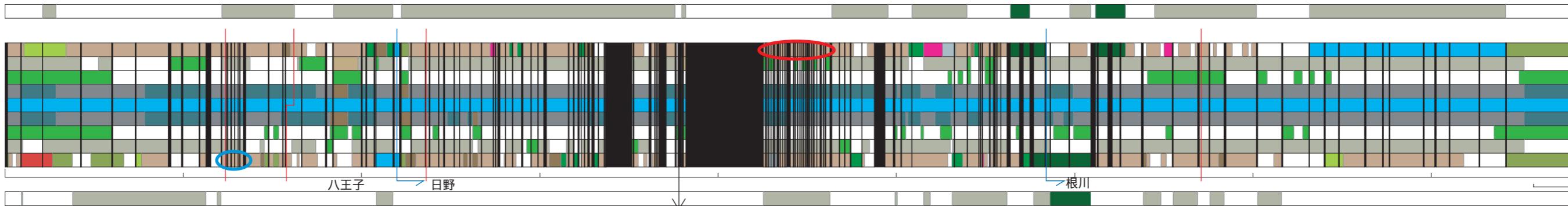


上堰



八王子 日野

日野駅60m先

8774m

下堰

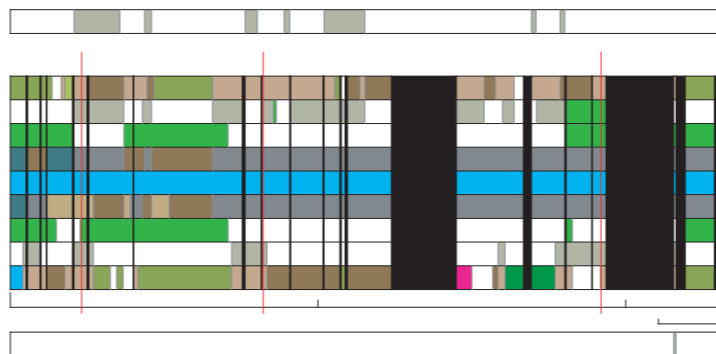


平山・南平

南平駅190m先

3498m

川北

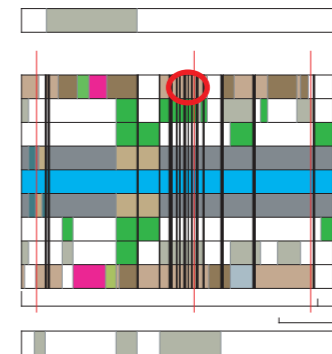


豊田

豊田駅430m先

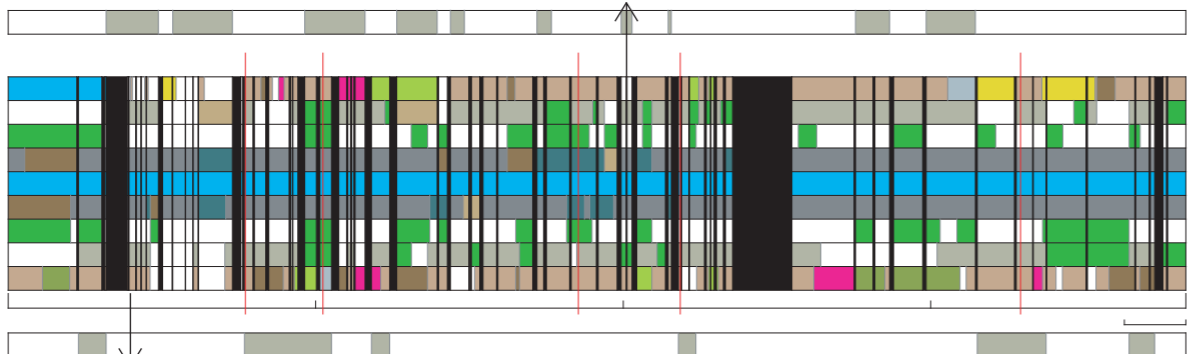
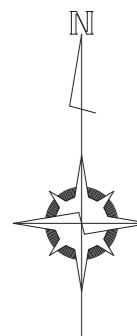
2307m

上村



上田

1036m

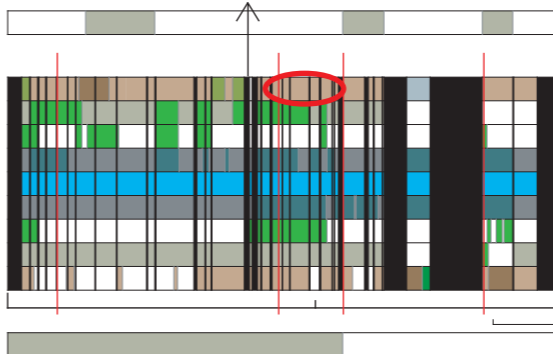


平山城址公園駅80m先

新井

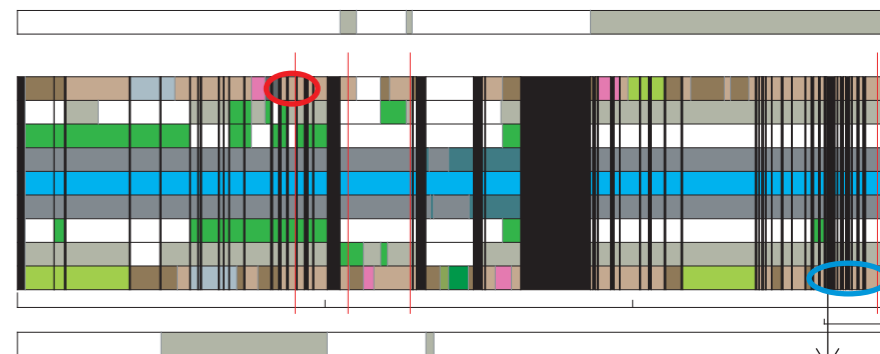
万願寺駅550m先

3830m



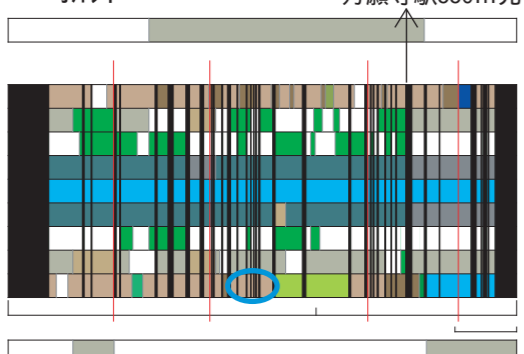
向島

1778m



2823m

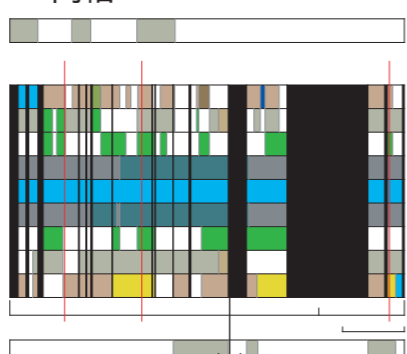
万願寺駅150m先



代落川

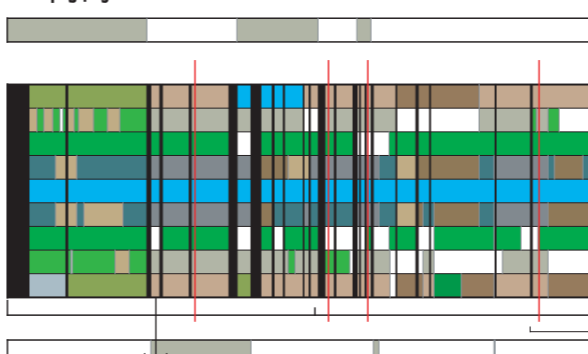
1651m

高幡



1277m

高幡不動駅5m先



高幡不動駅400m先

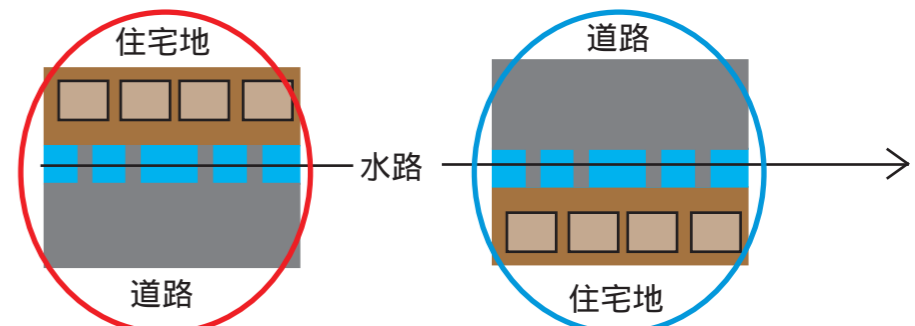
1900m

橋を架けてアプローチする住宅

○ 左岸が住宅地で右岸が道路の場合

○ 右岸が住宅地で左岸が道路の場合

北



南

流れの向き

周辺

建物	畑	森林	空地	水田	園	果樹	広場	公園	河川	学校
線路	神社	寺院	墓地	高速	場	訓練	釣堀	花壇	暗渠	橋

素材

ク	リ	石	土	木
---	---	---	---	---

柵

一般	植物	無	木
----	----	---	---

1329m 百草円駅200m先

850m (全長3215m)